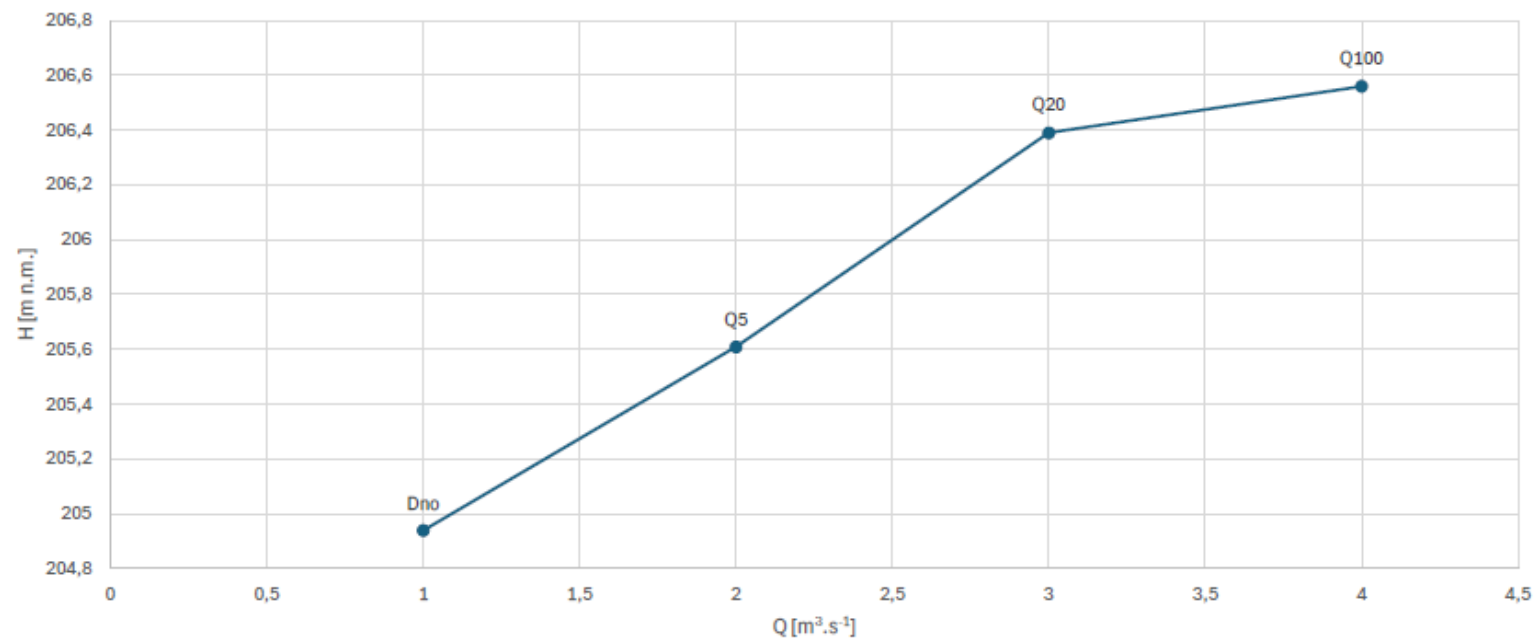
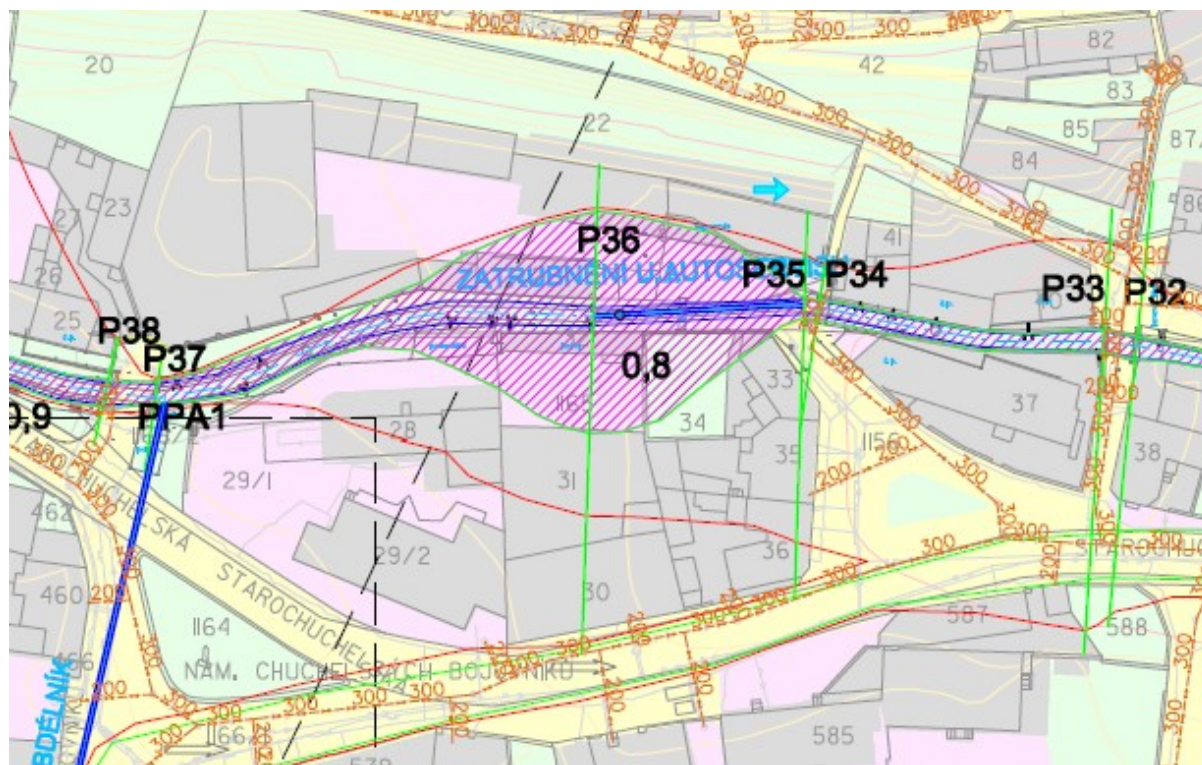


Konzumpční křivka pro profil nátoku do zatrubnění Vrutice u autoservisu - profil umístění staveništního vodočtu



	H [m n.m.]	Q [ $\text{m}^3 \cdot \text{s}^{-1}$ ]
Dno	204,94	0
$Q_5$	205,61	3,8
$Q_{20}$	206,39	9,4
$Q_{100}$	206,56	18,1

## Umístění profilu P36 před zatrubněním Vrutice u autoservisu



V profilu před zatrubněním Vrutice u autoservisu bude před zahájením stavebních prací umístěn staveništní vodočet, na kterém budou vyznačeny stupně povodňové aktivity platné pro staveniště.

## P36 Zatrubneni autoservis 0.8041

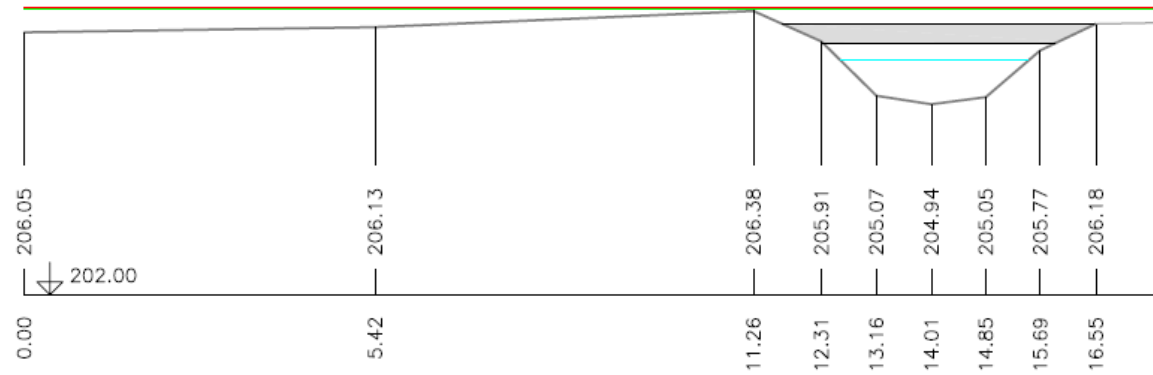


Foto profil P36 před zatrubněním Vrutice

Umístění staveništního vodočtu u nátoku do zatrubnění



